






LEGENDA


-  IP 11 a STÁVAJÍCÍ SVISLÉ DOPRAVNÍ ZNAČENÍ
-  IP 11 a STÁVAJÍCÍ DOPRAVNÍ ZNAČENÍ RUŠENÉ

PROJEKTOVANÉ DOPRAVNÍ ZNAČENÍ:

-  P 4 SVISLÉ DOPRAVNÍ ZNAČENÍ
-  V 10b VODOROVNÉ DOPRAVNÍ ZNAČENÍ
-  CYKLOSTEZKA

POZNÁMKA:  
UMÍSTĚNÍ SVISLÉ DOPRAVNÍ ZNAČKY NA NOVÉM SLOUPKU BUDE PROSTOROVĚ KOORDINOVÁNO S VÝSKYTEM INŽENÝRSKÝCH SÍTÍ NA DANÉM MÍSTĚ

GEODET PROJEKTANTA : Hutní projekt Ostrava, a.s., 28. října 168, Ostrava  
SOÚŘADNICOVÝ SYSTÉM : S-JTSK  
VÝŠKOVÝ SYSTÉM : Bpv



REVIZE 1: ZMĚNY PO VYNĚTÍ "POLYFUNKČNÍHO DOMU B" ZE SOUBORU STAVEB

Revize	1	2	3	4	5	6	7	8	9	10	11	12	13	14	15	16
Dne	11/2013															
Zpracoval	ŠNOBLOVÁ															
Kontroloval	ING.ARCH.ŠTÁTNÝ															
Schválil	ING.PAZOUREK															
 <b>HUTNÍ PROJEKT OSTRAVA a.s.</b> držitel certifikátu ISO 9001 a ISO 14001																
Objednatel Česká republika – Ministerstvo financí se sídlem Praha 1										Datum 08/2012		FA4 8				
Stavba HUMANIZACE CENTRA ORLOVÉ – LUTYNĚ										Stupeň DPS						
SD 01 – Přeložky a nové vedení sítí										Č.zakázky 0129-2705-1-610-000						
Díl objektu: 01.09 – Dopravní značení										Č.CAD 6120077_00.dwg						
Část: 01.09.02 – NADZEMNÍ PARKOVIŠTĚ										<b>HPO 6-1-20077</b>		Rev.				
Název										Měřítko 1:500		Pořadové číslo				
<b>TRVALÉ DOPRAVNÍ ZNAČENÍ V NADZEMNÍM PARKOVIŠTI</b>										Kótováno v m		<b>10.</b>				